

# Actualización de datos de la Oferta

# Actualización de Datos de la Oferta:

## Actualización de Datos de la Oferta

Usuario :

Contraseña :

Para entrar al sistema, se requiere Internet Explorer 5.5 o superior.

La Actualización se realiza en el Módulo de “Modificaciones a la Oferta”.

Ingresa con usuario y contraseña.

Seleccionar el botón de “Consultar Ofertas”:

Opciones disponibles para el usuario:



# Selección de Oferta a Modificar:

- La Consulta se puede realizar por 3 criterios de búsqueda:
  - Nombre del Frente
  - ID de la Oferta
  - Página por página

Criterio de búsqueda. **Total de Ofertas de Vivienda Aceptadas : 506**

Número de Ofertas:

No de Referencia ▼	Frente ▼	Entidad ▼	Viviendas ▼
18063069	HACIENDA SANTA CLARA	PUEBLA	2244
50005730	ARA PRUEBAS 2	QUINTANA ROO	999
50005783	HACIENDA SANTA CLARA 3ER ETAPA	PUEBLA	103
50005880	LOS FRESNOS 4TA ETAPA	JALISCO	416
50006092	LAS AMERICAS	ESTADO DE MEXICO	379
50006174	MISION DEL MAR 3RA. ETAPA	GUERRERO	230
50006242	RINCONADA DEL VALLE	ESTADO DE MEXICO	93
50006417	REAL DE SAN FRANCISCO 4A ETAPA	BAJA CALIFORNIA	477
50006612	HACIENDAS REAL DEL CARIBE II	QUINTANA ROO	776
50006955	REAL DEL VALLE	ESTADO DE MEXICO	310

1 2 3 4 5 6 7 8 9 10 11 12 13 14 15 Siguiente >>

# Detalle de Oferta a Modificar:

- Una vez seleccionada la Oferta a “modificar”, el sistema muestra el Detalle de la misma:

Número de Referencia	50148436	RUC	1315106765
Frente	VILLA TOSCANA	Núm de viviendas especificadas en el registro	96

**Datos Generales**   **Ubicación**   **Datos Oferente/Constructor**   **Sembrado**   **Documentos**

Capturar Nuevo Prototipo de Vivienda

Prototipo de Vivienda:

Clave de prototipo:	64305	64303
Nombre del prototipo:	ABADIA.V-2-EL ALBOL	ABADIA.V-1.EL ARBOL
Tipología:	UF	UF
Área construida:	125.250	126.760
Número de recamaras:	3	3
Alcoba	0	0
Fotografía 1	No disponible	No disponible
Fotografía 2	No disponible	No disponible
Fotografía 3	No disponible	No disponible

Condiciones de registro por ONAVI

INFONAVIT	<input checked="" type="checkbox"/>	Linea II
SHF	<input checked="" type="checkbox"/>	Venta
FOVISSSTE	<input checked="" type="checkbox"/>	
SOFULES	<input checked="" type="checkbox"/>	
BANCOS	<input checked="" type="checkbox"/>	

# Acceder a pestaña de “Sembrado”

- Para la vivienda que desee “Actualizar”, debe Ingresar al botón de “Editar”\*

Datos Generales      Ubicación      Datos Oferente/Constructor

Número de Viviendas a Mostrar. 10 ▾

Num. Vivienda	Manzana	Lote.	Calle y Numero Ext - Int - CP	CUV	OrdenVerificacion Asignada	Editar	Borrar
1	42	30	CALLESANALBERTO Núm. Ext. 408 - Núm. Int.NA - CP :66650	1319041798100002	50148728001	Editar	Borrar
2	42	31	CALLESANALBERTO Núm. Ext. 406 - Núm. Int.NA - CP :66650	1319041798100010	50148728001	Editar	Borrar
3	42	32	CALLESANALBERTO Núm. Ext. 404 - Núm. Int.NA - CP :66650	1319041798100028	50148728001	Editar	Borrar

1

Para continuar posteriormente con la carga y edición de las viviendas [.: Terminal temporalmente .:](#)

Puede continuar con la edición de documentos/fotografías de la Oferta [.: Continuar con la carga de documentos .:](#)

\* Cuando la vivienda tiene estatus de “Individualizada” o “Solicitar Crédito”, el botón *Editar* de esa vivienda se deshabilita en automático en este Módulo. Solo se pueden actualizar viviendas en estatus de “Disponible”

# Se muestra el sembrado para captura de datos \* \*

- Se despliegan combos elegibles, de datos.
- Y campos que son de captura de datos.

Domicilio					
Estado :	Seleccione una Opción ▼		Municipio :	Seleccione una Opción ▼	
Localidad :	Seleccione una Opción ▼		Código Postal :	<input type="text"/>	
* Tipo de Domicilio :	Seleccione una Opción ▼				
* Tipo de asentamiento	* Nombre del asentamiento		* Tipo de Vialidad		
Seleccione una Opción ▼	<input type="text"/>		Seleccione una Opción ▼		
Num Ext.	Num Int.				
<input type="text"/>	<input type="text"/>				
Entre Vialidades				Vialidad Posterior	
* Tipo Vialidad	Nombre de la Vialidad	* Tipo Vialidad	Nombre de la Vialidad	* Tipo Vialidad	Nombre de la Vialidad
Seleccione una Opción ▼	<input type="text"/> ... +	Seleccione una Opción ▼	<input type="text"/> ... +	Seleccione una Opción ▼	<input type="text"/> ... +
	Seleccione una Opción ▼		Seleccione una Opción ▼		Seleccione una Opción ▼
<input type="button" value="Actualizar Datos"/>			<input type="button" value="Cerrar Ventana"/>		

\* \* Los datos que se han agregado para las Direcciones, están alineados a la Norma Técnica sobre Domicilios Geográficos de INEGI :  
Publicada en la página 60 (Cuarta Sección), del Diario Oficial de la Federación, el Viernes 12 de noviembre de 2010.

# Captura de domicilio:

## 1.- Capturar Código Postal.

Domicilio			
Estado :	<input type="text"/>	Municipio :	<input type="text"/>
Localidad :	<input type="text"/>	Código Postal :	<input type="text" value="01020"/>
* Tipo de Domicilio :	Seleccione una Opción <input type="text"/>		
* Tipo de asentamiento	* Nombre del asentamiento	* Tipo de Vialidad	
Seleccione una Opción <input type="text"/>	<input type="text"/>	Seleccione una Opción <input type="text"/>	Seleccione una Opción <input type="text"/>

## 2.- El sistema despliega en automático los datos de: ESTADO, MUNICIPIO

Domicilio			
Estado :	DISTRITO FEDERAL	Municipio :	ÁLVARO OBREGÓN
Localidad :	Seleccione una Opción <input type="text"/>	Código Postal :	01020 01020
* Tipo de Domicilio :	Seleccione una Opción <input type="text"/>		

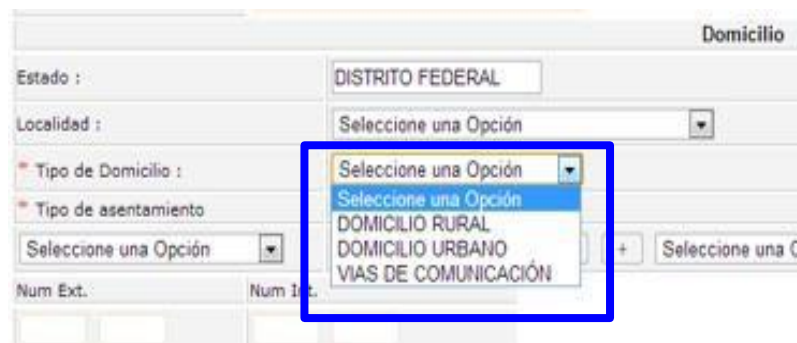
## 3.- En el campo **Localidad**, se despliega un Combo elegible

Domicilio			
Estado :	DISTRITO FEDERAL		
Localidad :	Seleccione una Opción <input type="text"/>		
* Tipo de Domicilio :	ALVARO OBREGÓN		
* Tipo de asentamiento	AMPLIACIÓN SAN BERNABE (TENANGO)		
Seleccione una Opción <input type="text"/>	APAPATLA		
Num Ext.	Num Int.	Seleccione una Opción <input type="text"/>	
<input type="text"/>	<input type="text"/>	CAMINO A LA BANDERA	
		CUAUHTLAMILA	
		EL CAMPANARIO	
		EL ERMITAÑO (PARAJE EL CHIPIL)	
		TEXCALTLACO	
		TIXMALOYA	
* Tipo Vialidad	Nombre de la Vialidad	* Tipo Vialidad	Nombre

## Captura de domicilio:

4.- En **Tipo de Domicilio**, se despliegan las opciones elegibles:

- DOMICILIO RURAL
- DOMICILIO URBANO
- VIAS DE COMUNICACIÓN



Domicilio

Estado : DISTRITO FEDERAL

Localidad : Seleccione una Opción

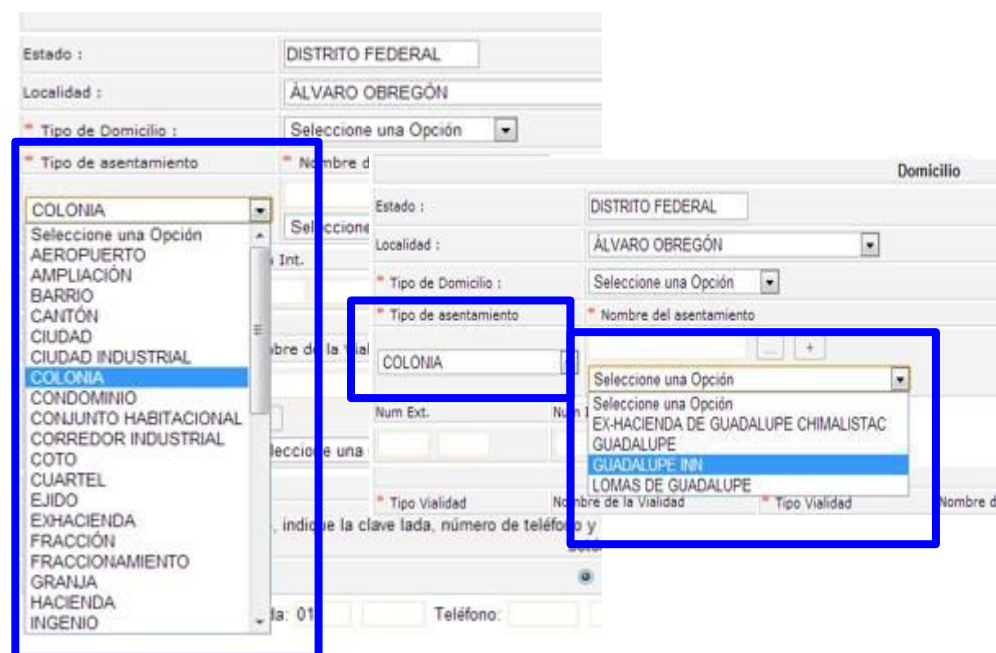
\* Tipo de Domicilio : Seleccione una Opción

\* Tipo de asentamiento : Seleccione una Opción

Num Ext. : Num Int. :

Selecciones disponibles:  
Seleccione una Opción  
DOMICILIO RURAL  
DOMICILIO URBANO  
VIAS DE COMUNICACIÓN

5.- En **Tipo de Asentamiento** aparece un Combo elegible, una vez que se escogió una opción, se activan los campos del Catálogo precargado perteneciente al tipo de Asentamiento elegido.



Domicilio

Estado : DISTRITO FEDERAL

Localidad : ÁLVARO OBREGÓN

\* Tipo de Domicilio : Seleccione una Opción

\* Tipo de asentamiento : COLONIA

Nombre del asentamiento : Seleccione una Opción

Num Ext. : Num Int. :

Selecciones disponibles:  
COLONIA  
SELECCIONA UNA OPCION  
AEROPUERTO  
AMPLIACION  
BARRIO  
CANTON  
CIUDAD  
CIUDAD INDUSTRIAL  
COLONIA  
CONDominio  
CONJUNTO HABITACIONAL  
CORREDOR INDUSTRIAL  
COTO  
CUARTEL  
EJIDO  
EXHACIENDA  
FRACCION  
FRACCIONAMIENTO  
GRANJA  
HACIENDA  
INGENIO

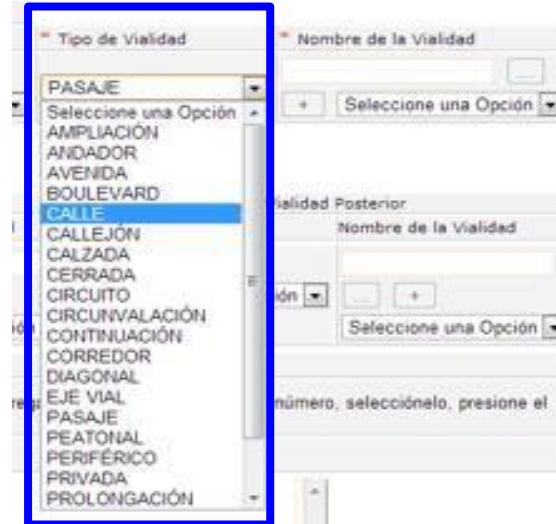
Selecciones disponibles:  
Seleccione una Opción  
EX-HACIENDA DE GUADALUPE CHIMALISTAC  
GUADALUPE  
GUADALUPE INN  
LOMAS DE GUADALUPE



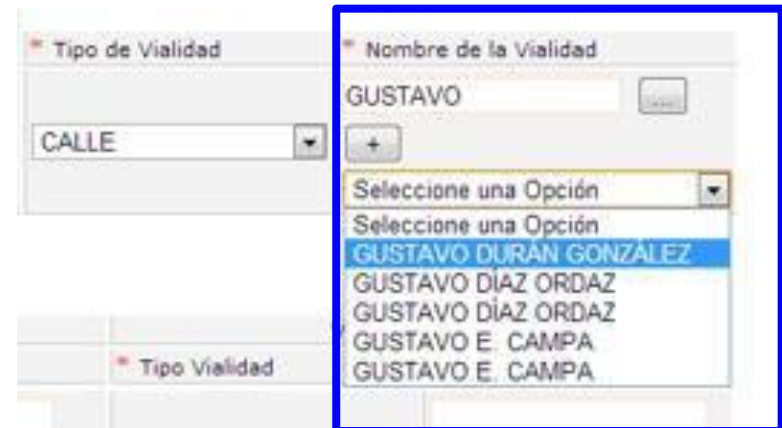
# Captura de domicilio:

6.- **Tipo de Vialidad** muestra Combo elegible.

Una vez que se eligió la Vialidad, en el campo **Nombre de la Vialidad** capture el nombre que corresponda, o bien, con capturar las 4 letras iniciales del nombre, el sistema buscará si lo tiene registrado, de ser así despliega un combo con las coincidencias, para que elija el correcto.



The screenshot shows a dropdown menu for 'Tipo de Vialidad' with the following options: PASAJE, AMPLIACIÓN, ANDADOR, AVENIDA, BOULEVARD, CALLE (highlighted), CALLEJON, CALZADA, CERRADA, CIRCUITO, CIRCUNVALACIÓN, CONTINUACIÓN, CORREDOR, DIAGONAL, EJE VIAL, PASAJE, PEATONAL, PERIFÉRICO, PRIVADA, and PROLONGACIÓN. To the right, the 'Nombre de la Vialidad' field is visible with a search icon and a dropdown menu labeled 'Seleccione una Opción'.



The screenshot shows the 'Nombre de la Vialidad' field with 'GUSTAVO' entered. A dropdown menu is open, displaying search results for 'GUSTAVO'. The results are: GUSTAVO DURAN GONZALEZ (highlighted), GUSTAVO DIAZ ORDAZ, GUSTAVO DIAZ ORDAZ, GUSTAVO E. CAMPA, and GUSTAVO E. CAMPA. The 'Tipo de Vialidad' field is visible in the background, showing 'CALLE'.

## Captura de domicilio:

De no encontrar el nombre buscado en la lista, debe capturarlo y “agregarlo”.

Esto se realiza, al dar 1 click en:




Una vez agregado el Nombre, aparece en el Combo, para que desde ahí lo seleccione.

# Captura de domicilio:

7.-Para los campos de **Num. Ext.** y **Num. Int.**

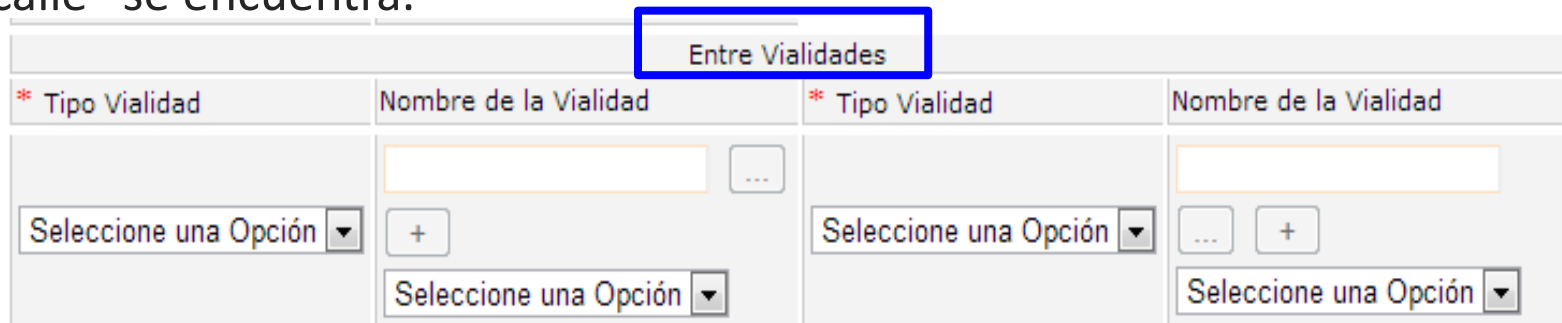
tenemos dos recuadros, correspondientes a:

- a) Dato Numérico
- b) Dato alfabético



The image shows a form with two main sections: 'Num. Ext.' and 'Num. Int.'. Each section contains two input boxes. Below the 'Num. Ext.' boxes, there are two blue arrows pointing upwards, labeled '(a)' and '(b)'. Similarly, below the 'Num. Int.' boxes, there are two blue arrows pointing upwards, labeled '(a)' and '(b)'. The first arrow in each pair points to the first box, and the second arrow points to the second box.

8.-Apartado **Entre Vialidades**, son 2, se refieren a las Vialidades entre las que se encuentra ubicada nuestra dirección de registro. “Entre qué y qué calle” se encuentra. \*

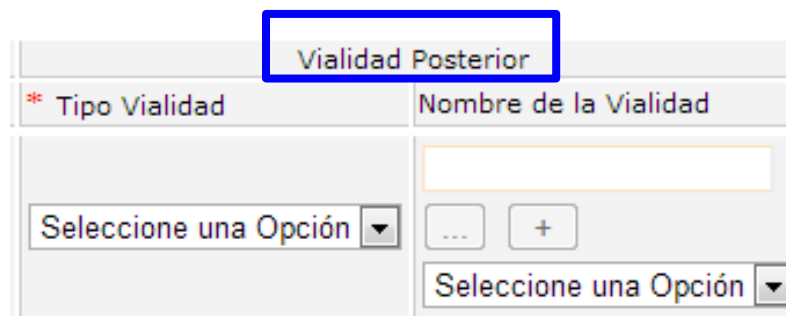


The image shows a form section titled 'Entre Vialidades' (highlighted with a blue box). It contains two columns of input fields. Each column has a dropdown menu labeled 'Seleccione una Opción' and a text input field. Below the text input field in each column is a '+' button and another dropdown menu labeled 'Seleccione una Opción'. The text input fields are currently empty.

\* Seguir el mismo criterio, de elegir una opción del combo el “Tipo de Vialidad”, luego en “Nombre de la Vialidad” se escriben las 4 primeras letras del nombre de nuestra vialidad , si aparece en el listado, se elige; de lo contrario se captura, y se da de “alta” con el signo de +

# Captura de domicilio:

- Campo de **Vialidad Posterior**, se refiere a la Calle que se encuentra a “espaldas” del Domicilio que se está registrando (tomando como referencia que el “frente” del domicilio será la entrada principal del mismo).\*



Vialidad Posterior	
* Tipo Vialidad	Nombre de la Vialidad
Seleccione una Opción ▼	<input type="text"/>
	... +
	Seleccione una Opción ▼

- \* Seguir el mismo criterio, de elegir una opción del combo el “Tipo de Vialidad”, luego en “Nombre de la Vialidad” se escriben las 4 primeras letras del nombre de nuestra vialidad , si aparece en el listado, se elige; de lo contrario se captura, y se da de “alta” con el signo de +

# Guardar Cambios:

- Una vez realizadas las Modificaciones deseadas, debe guardar los datos, dando click en el botón de “Actualizar datos”

Domicilio					
Estado :	Seleccione una Opción ▼		Municipio :	Seleccione una Opción ▼	
Localidad :	Seleccione una Opción ▼		Código Postal :	<input type="text"/>	
* Tipo de Domicilio :	Seleccione una Opción ▼				
* Tipo de asentamiento	* Nombre del asentamiento		* Tipo de Vialidad		
Seleccione una Opción ▼	<input type="text"/>		Seleccione una Opción ▼		
Num Ext.	Num Int.				
<input type="text"/>	<input type="text"/>				
Entre Vialidades				Vialidad Posterior	
* Tipo Vialidad	Nombre de la Vialidad	* Tipo Vialidad	Nombre de la Vialidad	* Tipo Vialidad	Nombre de la Vialidad
Seleccione una Opción ▼	<input type="text"/> ... +	Seleccione una Opción ▼	<input type="text"/> ... +	Seleccione una Opción ▼	<input type="text"/> ... +
	Seleccione una Opción ▼		Seleccione una Opción ▼		Seleccione una Opción ▼

Actualizar Datos Cerrar Ventana

# Terminar Proceso:

- El sistema “regresará” a la Pantalla anterior, y para concluir con el proceso, debe cerrar su sesión al presionar el botón “Terminar temporalmente”:

Datos Generales		Ubicación		Datos Oferente/Constructor			
Número de Viviendas a Mostrar. 10 ▾							
Num. Vivienda	Manzana	Lote.	Calle y Numero Ext - Int - CP	CUV	OrdenVerificacion Asignada	Editar	Borrar
1	42	30	CALLESANALBERTO Núm. Ext. 408 - Núm. Int.NA - CP :66650	1319041798100002	50148728001	Editar	Borrar
2	42	31	CALLESANALBERTO Núm. Ext. 406 - Núm. Int.NA - CP :66650	1319041798100010	50148728001	Editar	Borrar
3	42	32	CALLESANALBERTO Núm. Ext. 404 - Núm. Int.NA - CP :66650	1319041798100028	50148728001	Editar	Borrar

1

Para continuar posteriormente con la carga y edición de las viviendas **.: Terminar temporalmente .:**

Puede continuar con la edicion de documentos/fotografías de la Oferta **.: Continuar con la carga de documentos .:**